



Fundacja Wspierania Rozwoju Wspinaczki „Wspinka”
ul. Wincentego Pola 66a, 33-300 Nowy Sącz
KRS: 0000331588, NIP: 7343380796, REGON: 120951484
Nr rachunku: 36 2130 0004 2001 0490 3092 0001



Nowy Sącz, 26 lutego 2016 r.

Wójt Gminy Jerzmanowice-Przebinia
Adam Piaśnik

Zwracam się do Pana w imieniu Fundacji WSPINKA z prośbą o podjęcie działań mających na celu doprowadzenie do ograniczenia ruchu pojazdów silnikowych na drodze gruntowej, biegnącej dnem północnej części Doliny Będkowskiej. Droga ta w ostatnim czasie została drastycznie zniszczona przez ruch samochodów terenowych oraz kładów, ograniczając w znacznym stopniu możliwość korzystania z niej przez turystów pieszych, osoby biegające i uprawiające nornic-walking oraz rowerzystów.

W celu wprowadzenia ograniczeń ruchu pojazdów silnikowych proponuję zamontowanie odpowiednich pionowych znaków drogowych w ciągu początkowych odcinków ww. drogi gruntowej, biegnącej m. in. przez działki: 92 i 81/1 obr. Łazy:

1. Znaki: informacyjny D-4a (droga bez przejazdu) oraz zakazu B-1 - zakaz ruchu w obu kierunkach wraz z tabliczką T-22 (znak nie dotyczy rowerów jednośladowych) oraz tabliczką dopuszczającą ruch pojazdów wybranych użytkowników (np. „nie dotyczy pojazdów służb technicznych, RDLP, właścicieli gruntów i posesji”). Znak zlokalizowany na działce nr 92 na początku drogi gruntowej biegnącej od skrzyżowania z ul. Pod Ciemnią prowadzącą od strony Bębła.
2. Znak zakazu B-1 - zakaz ruchu w obu kierunkach wraz z tabliczką T-22 (znak nie dotyczy rowerów jednośladowych) oraz tabliczką dopuszczającą ruch pojazdów wybranych użytkowników (np. „nie dotyczy pojazdów służb technicznych, RDLP, właścicieli gruntów”). Znak zlokalizowany na działce nr 92 przy drodze gruntowej około 40 metrów za ostatnimi zabudowaniami.
3. Znak zakazu B-1 - zakaz ruchu w obu kierunkach wraz z tabliczką T-22 (znak nie dotyczy rowerów jednośladowych) oraz tabliczką dopuszczającą ruch pojazdów wybranych użytkowników (np. „nie dotyczy pojazdów służb technicznych, RDLP, właścicieli gruntów”). Znak zlokalizowany na działce nr 81/1 na początku drogi gruntowej biegnącej w bok od ulicy biegnącej od strony Łazów.

Wprowadzenie takiej organizacji ruchu pozwoli na wyeliminowanie ruchu pojazdów silnikowych (oprócz dopuszczonych wyjątkowo) na odcinku drogi gruntowej długości 1,8 km biegnącej dnem Doliny Będkowskiej. Dodatkowo ograniczony zostanie ruch pojazdów na odcinku drogi gruntowej (od strony Bębła) o długości 470 metrów do pojazdów mieszkańców przyległych posesji. Dzięki temu zostanie znacznie poprawione bezpieczeństwo turystów pieszych i rowerowych poruszających się drogą gruntową, którą prowadzą niebieski i zielony szlaki turystyczne. W obecnym stanie rzeczy mocno zniszczona nawierzchnia opisanej drogi gruntowej zagraża bezpieczeństwu oraz może mieć negatywny wpływ na rozwój turystyki w Dolinie Będkowskiej i w gminie Jerzmanowice-Przebinia.

Wyeliminowanie ruchu pojazdów mechanicznych, o które zwracam się z prośbą, będzie miało także niebagatelne i oczywiste pozytywne znaczenie dla ochrony zasobów przyrodniczych na terenie Parku Krajobrazowego Dolinki Jurajskie, przez który przebiega ww. droga gruntowa a także na obszarze siedliskowym Natura 2000 PLH120005, przylegającym do tej drogi.

W związku z przedstawioną sytuacją z Fundacją WSPINKA skontaktowali się mieszkańcy posesji sąsiadujących z ww. drogą gruntową, apelując o pomoc w rozwiązaniu przedmiotowego problemu. Ruch samochodów terenowych, powodując niszczenie drogi dojazdowej do ich domów, doprowadza do utrudnień komunikacyjnych a w ostatnim czasie spowodował niemal całkowitą nieprzejezdność początkowego odcinka tego ciągu komunikacyjnego.

Pragnę także podziękować w imieniu reprezentowanej przeze mnie organizacji oraz mieszkańców za podjęcie przez Urząd Gminy Jerzmanowice-Przebinia bardzo szybkiej interwencji, polegającej na zlikwidowaniu uszkodzeń drogi dojazdowej, jakie zaistniały w ubiegłym tygodniu.

Z wyrazami uszanowania
Mateusz Paradowski




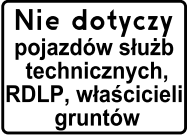
Załączniki:




1. Propozycja organizacji ruchu drogowego i wprowadzenia ograniczeń ruchu pojazdów silnikowych w ciągu drogi gruntowej w Dolinie Będkowskiej – mapa z opracowaniem graficznym
2. Zdjęcia uszkodzeń drogi gruntowej – płyta CD

Do wiadomości:

1. Urząd Gminy Jerzmanowice-Przebinia
2. Zespół Parków Krajobrazowych Województwa Małopolskiego
3. aa

PROPOZYCJA ORGANIZACJI RUCHU DROGOWEGO I WPROWADZENIA OGRANICZEŃ RUCHU POJAZDÓW SILNIKOWYCH w ciągu drogi gruntowej w Dolinie Będkowskiej

1  +  +  + 
zdjęcia: 1 - 6

2  +  + 
zdjęcia: 7,8



3  +  + 