

POROZUMIENIE

Zawarte w Kamiennej Górze w dniu ~~...~~ ²⁷ lipca 2017 r. pomiędzy Skarbem Państwa Państwowym Gospodarstwem Leśnym Lasy Państwowe Nadleśnictwem Kamienna Góra z siedzibą w Kamiennej Górze przy ul. Bohaterów Getta 33, zwanego dalej **Nadleśnictwem**, w imieniu którego działa

Nadleśniczy – Dariusz Gajda

a

Fundacją Wspierania Rozwoju Wspinaczki „Wspinka” z siedzibą w Nowym Sączu przy ul. Wincentego Pola 66 a, reprezentowaną przez

Prezesa Zarządu – Mateusza Paradowskiego,

zwaną dalej **Fundacją**.

§1

Przedmiotem porozumienia jest udostępnienie grupy skał o nazwie **Spękane Skały** i terenu wokół, położonego w oddziale **177A I** obrębu leśnego Kamienna Góra, działka nr **247** obrębu ewidencyjnego Miskowice Gminy Lubawka, na cele turystyki wspinaczkowej. Lokalizację oznaczono kolorem czerwonym na mapie gospodarczej **Nadleśnictwa**, stanowiącej załącznik nr 1 do porozumienia.

§2

W ramach porozumienia **Fundacja** ma prawo do:

1. Zagospodarowania wymienionych w §1 skał oraz terenu wokół na cele turystyczne i wspinaczkowe, zgodnie z przedstawioną i zaakceptowaną przez **Nadleśnictwo** koncepcją stanowiącą załącznik nr 2 do porozumienia. Zagospodarowanie terenu nie może powodować konieczności wycinki oraz uszkodzenia drzew i krzewów.
2. Nieodpłatnego użytkowania i udostępniania innym tras wspinaczkowych zlokalizowanych na wymienionych w §1 skałach oraz organizowania imprez sportowych, za zgodą **Nadleśnictwa** wg wstępnie przygotowanego kalendarza i harmonogramu.

§3

1. Wszelkie prace i działania wykonywane w celu, o którym mowa w § 2, przez **Fundację** lub na rzecz **Fundacji** nie mogą ograniczać bądź utrudniać prowadzenia gospodarki leśnej, wpływać negatywnie na środowisko lub naruszać zasad udostępniania lasów w rozumieniu przepisów rozdziału 5 ustawy z dnia 28 września 1991r. o lasach (j.t. Dz.U. z 2017 r. poz. 788).
2. **Fundacja** ma obowiązek ściśle przestrzegać zasad określonych przepisami prawa w zakresie ochrony gruntów rolnych i leśnych, a także ochrony środowiska i ochrony przyrody oraz rozporządzeń Ministra Środowiska w sprawie ochrony gatunkowej grzybów, roślin i zwierząt.
3. **Fundacja** zobowiązuje się przestrzegać prawa w zakresie ochrony przeciwpożarowej lasów oraz współdziałać w celu zapobiegania pożarom na terenach leśnych w obrębie udostępnionego terenu, a także ograniczania skutków tych pożarów.
4. **Fundacja** zobowiązuje się do usuwania wszelkich zanieczyszczeń pozostawionych przez turystów na udostępnionym obszarze i na gruntach bezpośrednio z nimi sąsiadującymi oraz przynajmniej raz w roku uporządkować tereny położone wzdłuż podejść i tras wspinaczkowych z zanieczyszczeń pozostawionych przez turystów.
5. Prace związane z posadowieniem urządzeń turystycznych oraz treść planowanych tablic edukacyjnych należy każdorazowo uzgadniać z **Nadleśnictwem**.
6. **Fundacja** ma obowiązek dokonywania napraw i konserwacji obiektów turystycznych, podejść, platform oraz dróg wspinaczkowych, łącznie z wymianą uszkodzonych punktów asekuracyjnych znajdujących się na udostępnianym terenie.

7. **Nadleśnictwo** zastrzega sobie możliwość wykorzystywania oznaczeń umieszczonych na szlaku wraz z logo i nazwą **Fundacji** w celach promocyjnych i edukacyjnych.
8. **Nadleśnictwo** zastrzega sobie możliwość rozszerzenia porozumienia o nowych partnerów w celu pozyskiwania środków lub dalszego udostępniania terenu na cele turystyczne.

§4

1. Porozumienie zawiera się na czas nieokreślony.
2. Porozumienie może zostać rozwiązane z zachowaniem miesięcznego okresu wypowiedzenia w przypadku:
 - a. zmiany przepisów powszechnie obowiązujących skutkujących koniecznością rozwiązania niniejszego porozumienia,
 - b. wystąpienia nadzwyczajnych okoliczności, gdy nieruchomości stanie się niezbędną **Nadleśnictwu** lub porozumienie nie będzie mogło być kontynuowane.
3. **Nadleśnictwo** zastrzega sobie możliwość rozwiązania porozumienia bez zachowania terminu wypowiedzenia, określonego w pkt. 2 niniejszego paragrafu jeżeli **Fundacja** naruszy warunki porozumienia określone w § 3.
Wypowiedzenie porozumienia następuje w formie pisemnego oświadczenia.
4. Porozumienie może ulec rozwiązaniu w każdym czasie w oparciu o porozumienie stron, na podstawie pisemnego oświadczenia stron.

§5

W przypadku rozwiązania porozumienia na podstawie §4, **Nadleśnictwo** nie jest zobowiązane do zwrotu jakichkolwiek nakładów poczynionych na przygotowanie tras wspinaczkowych i zagospodarowanie turystyczne, jak również nie ponosi odpowiedzialności za utracone przez **Fundację** korzyści.

§6

1. **Nadleśnictwo** nie ponosi odpowiedzialności za ewentualne wypadki powstałe w związku z użytkowaniem tras wspinaczkowych, ewentualnie innych urządzeń oraz z innych przyczyn np. przez pożary, wiatrowały, osoby trzecie, zjawiska pogodowe, itp.
2. **Nadleśnictwo** nie ponosi odpowiedzialności za niedostępność spowodowaną siłami przyrody np. powalone na podejścia drzewa, itp.
3. **Nadleśnictwo** zastrzega sobie możliwość czasowego zamykania tras wspinaczkowych w związku z prowadzeniem prac leśnych lub udostępnianiem innym osobom oraz służbom w celu przeprowadzenia ćwiczeń.

§7

1. Za ewentualne szkody jakie mogą być wyrządzone przez użytkowników tras wspinaczkowych na gruntach opisanych w § 1 odpowiada **Fundacja**, która jest zobowiązana do ich naprawiania w oparciu o przepisy Kodeksu Cywilnego.
2. Oszacowanie szkód zostanie określone w protokole spisany przez przedstawicieli stron, a w przypadku gdy **Fundacja** będzie uchylać się od spisania protokołu ustalającego szkody, **Nadleśnictwo** uprawnione będzie dochodzić od Fundacji pokrycia szkód na podstawie jednostronnego protokołu.

§8


Wszelkie zmiany niniejszego porozumienia wymagają dla swojej ważności formy pisemnej w postaci aneksu.

§9

Porozumienie zostało sporządzona w 2 jednobrzmiących egzemplarzach, po 1 dla każdej ze stron.

Kopia podpisanego porozumienia zostanie przesłana do wiadomości Burmistrza Miasta i Gminy Lubawka.

Nadleśnictwo Kamienna Góra



9 3 1 0 2 3 9 5 4
**NADLEŚNICTWO
KAMIENNA GÓRA**
ul. Boh. Gęb. 33 58-400 Kamienna Góra
tel. (075) 744-50-83, fax (075) 744-27-53
NIP 614-010-20-57
kamienna@wroclaw.lasy.gov.pl
www.wroclaw.lasy.gov.pl

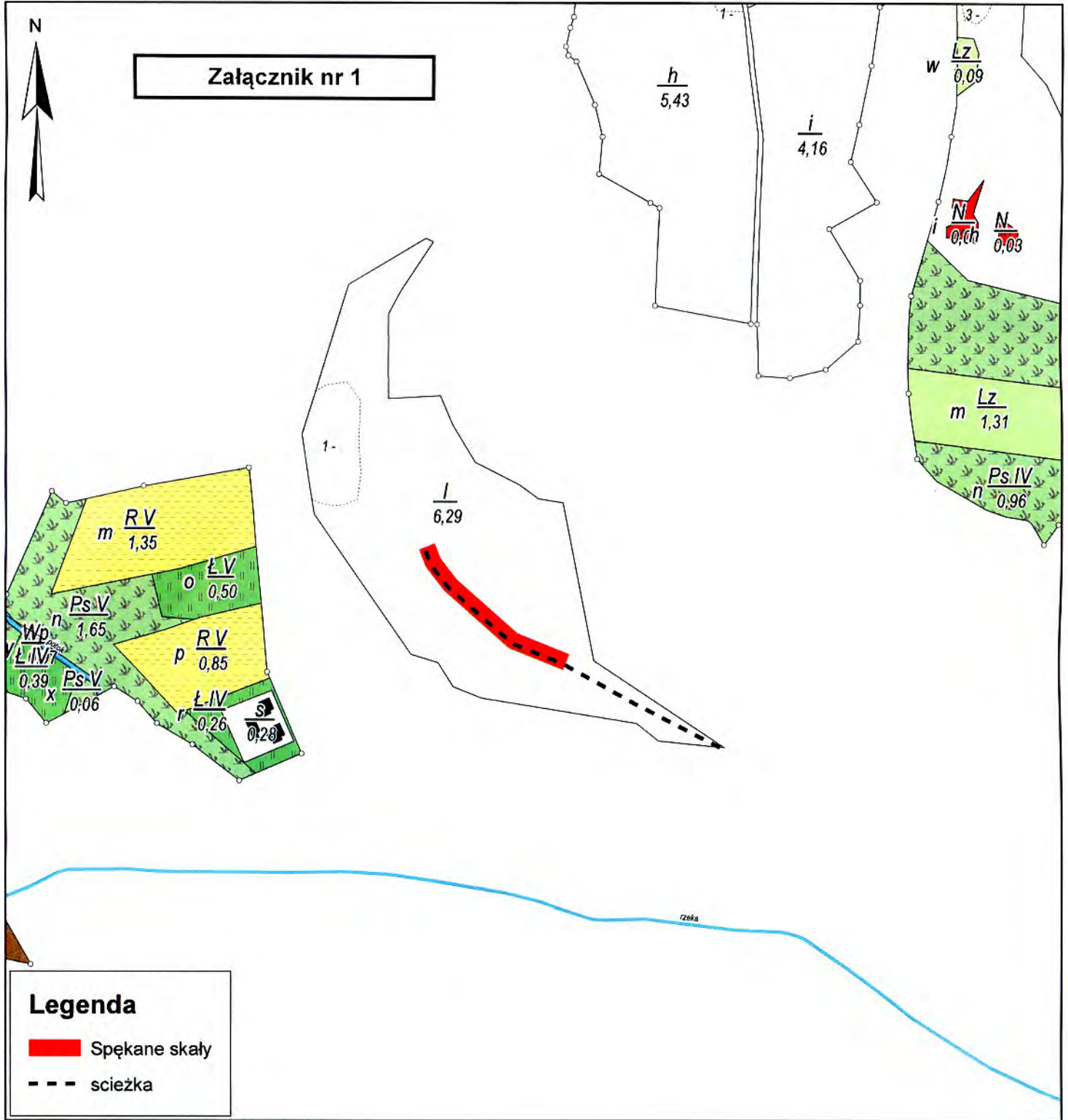
Fundacja „Wspinka”




Fundacja Wspierania Rozwoju Wspinaczki
"Wspinka"
ul. W. Pola 66a, 33-300 Nowy Sącz
NIP: 7343380796, REGON: 120951484
KRS: 331588

**WYRYS Z MAPY GOSPODARCZEJ
 NADLEŚNICTWO KAMIENNA GÓRA**

(pieczętka)



Sporządził:

Nadleśnictwo:

Fundacja:

[Signature]






[Signature]

[Signature]

KONCEPCJA ZAGOSPODAROWANIA "SPĘKANYCH SKAŁ" ORAZ PRZYLEGLÉGO TERENU



LEGENDA

- 247** / - granica działki nr 247
-  - poszczególne wychodnie skalne "Spękanych Skal"
-  - proponowany przebieg ciągu komunikacyjnego od miejsca parkingowego do poszczególnych skał
-  - planowany do wykonania fragment ścieżki dojściowej
-  - proponowane położenie tablic edukacyjno-informacyjnych
-  - punkt widokowy