

SKAŁA NAD POTOKIEM (W SUŁOSZOWEJ)

Od Krakowa jedziemy szosą nr 794 na Skalę i Wolbrom. W Skale kierujemy się na Olkusz szosą nr 773, by po minięciu Pieskowej Skały dojechać do Sułoszowej.

Jadąc od drogi krajowej nr 94 (popularnej „olkuskiej”) należy skręcić w Jerzmanowicach na Saspów i Wolę Kalinowską a następnie w lewo dojeżdżając do szosy nr 773. Po minięciu tablicy „Sułoszowa”, po około 50 m, należy skręcić w pierwszą drogę w lewo.

Od Olkusza (kierunek od Katowic) należy kierować się na Kraków 94-ą a następnie skręcić w Sienicznie w lewo w szosę nr 773. Po przejechaniu prawie całej Sułoszowej (chwilę to trwa!), tuż za mostem na Prądniku (charakterystyczne niebieskie barierki) należy skręcić w drogę na prawo naprzeciw domu z zielonym dachem i reklamą „Pokoje do wynajęcia”.

Odległości: od Krakowa – 32 km, od Skały – 8 km, od Olkusza 16 km.

Koordinaty geograficzne: 50°24'75,90"N, 19°77'11,87"E (50.247608, 19.770880)

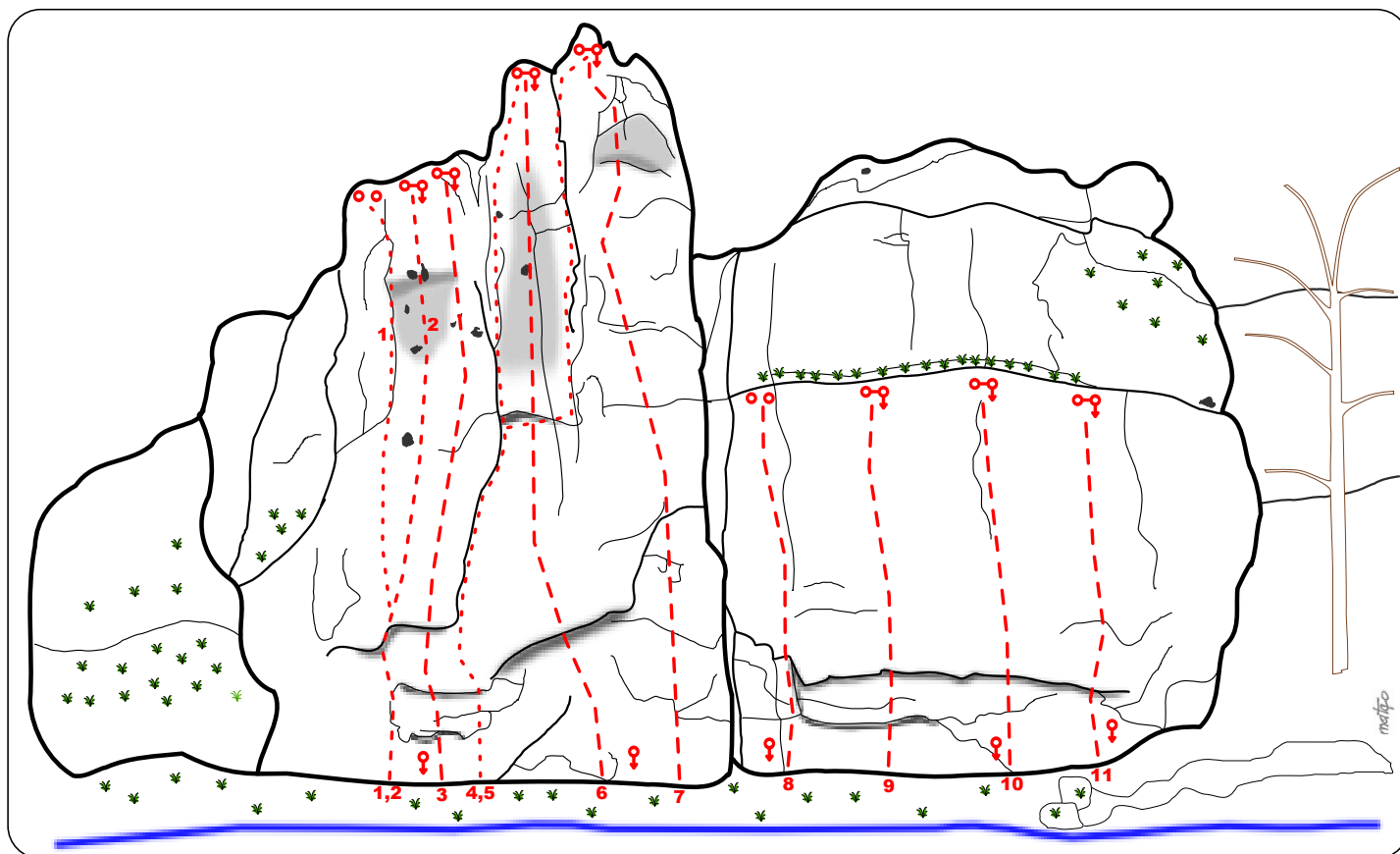
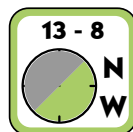
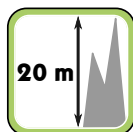


„Skala nad potokiem” jest zlokalizowana na początku wsi Sułoszowa od strony Skały i Krakowa. Znajduje się kilkadziesiąt metrów od szosy powiatowej ze Skały do Olkusza nr 773, przy bocznej drodze asfaltowej biegnącej w stronę przysiółka „Blech”. Główna ściana o wysokości do 20 m (widoczne świetnie z szosy) położona jest nad samym potokiem Prądnik, który przy wezbranej wodzie może utrudniać dostęp do skały. Za główną ścianą, nieco dalej od szosy, na stoku znajduje się mur skalny o wysokości około 12 m.

12 dróg wspinaczkowych na „Skale nad potokiem” zostało przygotowanych i wyposażonych w kompletną asekurację przez Darka Żurka. Oprócz tego powstały 3 drogi TRAD, każda wyposażona w dwa ringi do założenia stanowiska zjazdowego. Ze względu na niebezpieczeństwo poślizgnięcia się i wpadnięcia do potoku, na starcie dróg na głównej ścianie zostało zainstalowane także 5 ringów stanowiskowych.

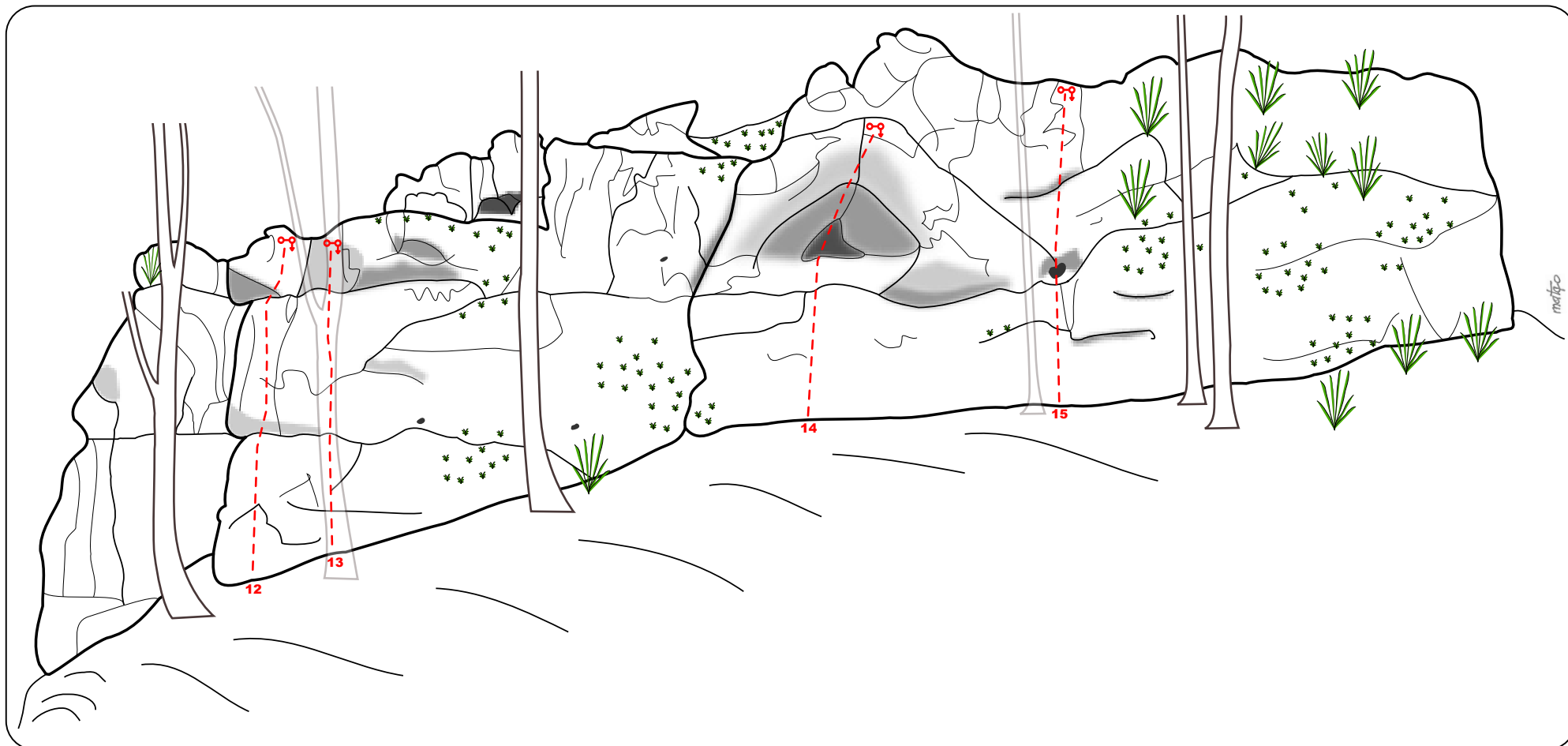
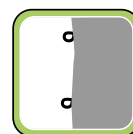
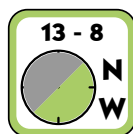
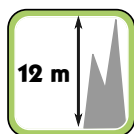
Działka wraz ze Skałą nad potokiem należą do prywatnych właścicieli, którzy nie mają nic naprzeciw wspinaniu się tam. Wchodząc na prywatny teren, by się wspiąć, bierzemy całkowitą odpowiedzialność za uprawianie tego sportu na siebie i pamiętajmy, że jesteśmy gośćmi u kogoś z pełnymi konsekwencjami tego stanu rzeczy! Szczególnie należy zwrócić uwagę na bezwarunkowe nie zanieczyszczanie terenu a zwłaszcza potoku Prądnik.

Skala nad potokiem (w Sułoszowej)



1. *Miłość od Pierwszego włożenia* V+ (TRAD + St)
2. *Massdamer* VI (9R + StZ)
3. *Fidel Gastro* VI.3+ (9R + StZ)
4. *Projekt* (TRAD + StZ)
5. *Projekt* (TRAD + StZ)
6. *RECTO* VI.4/VI.4+ (10R + StZ)
7. *Projekt* (11R + StZ)
8. *Zawzięcie* VI+ (5R + St)
9. *Pasibrzuch* VI.1+ (5R + StZ)
10. *Ale ja nie sięgam* VI.1 (5R + StZ)
11. *Kaloszy nie nosze* VI.1 (5R + StZ)

Skala nad potokiem (w Sułoszowej)



12. *Zimna Suka* VI.3/VI.3+ (7R + StZ)

13. *Klamodajnia* VI.2 (4R + StZ)

14. *Klamasutra* VI.1+ (4R + StZ)

15. *No fucker no Fun* VI.1+ (5R + StZ)